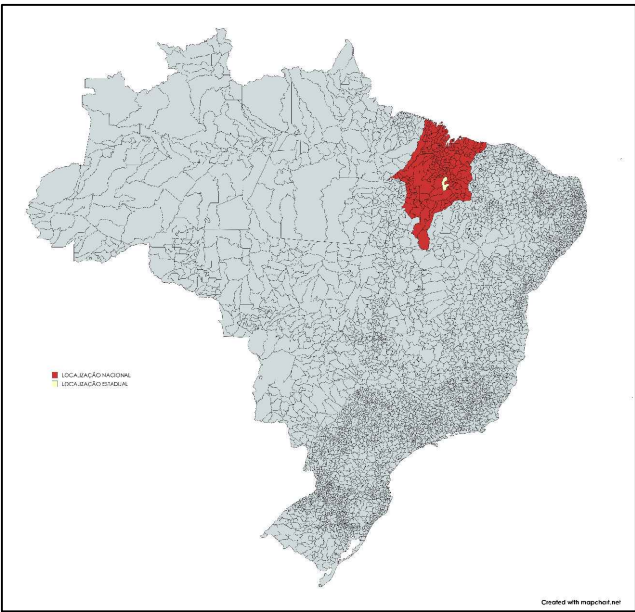

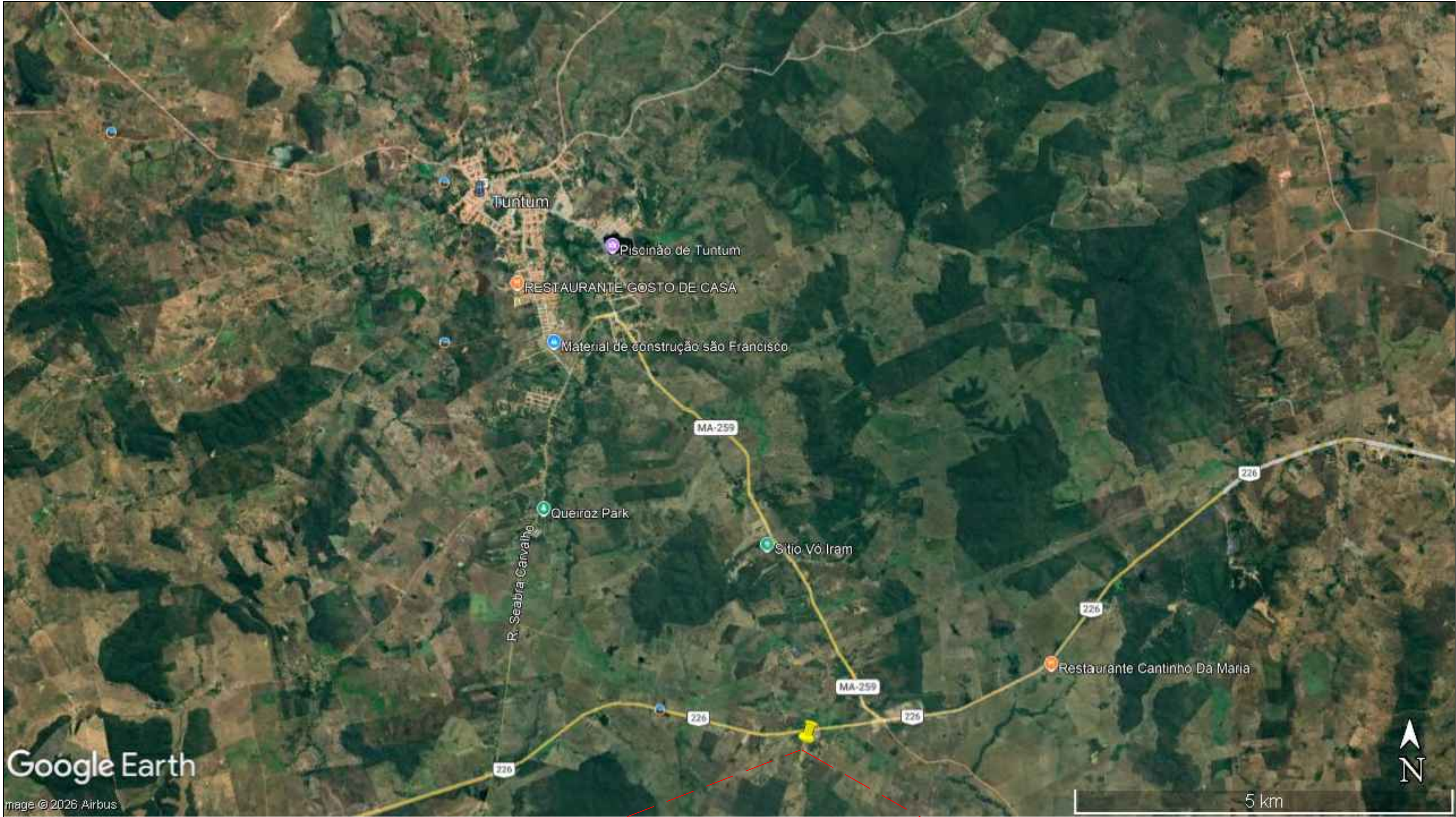
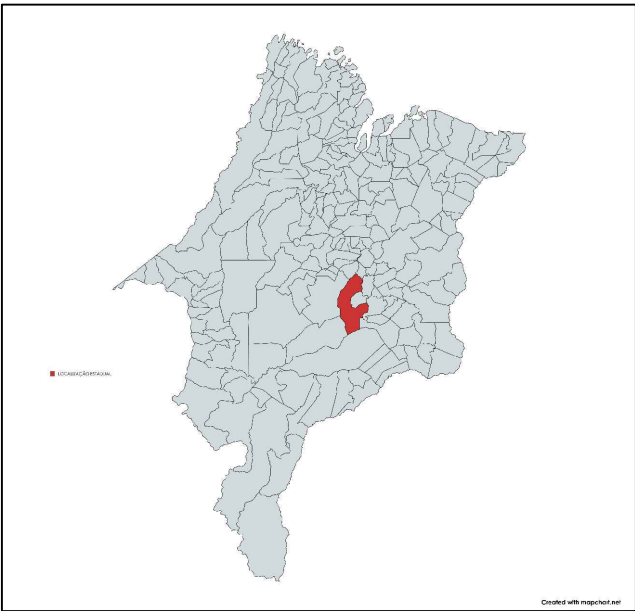


SEDE DE TUNTUM/MA  
5°19'30.71"S 44°36'38.51"O



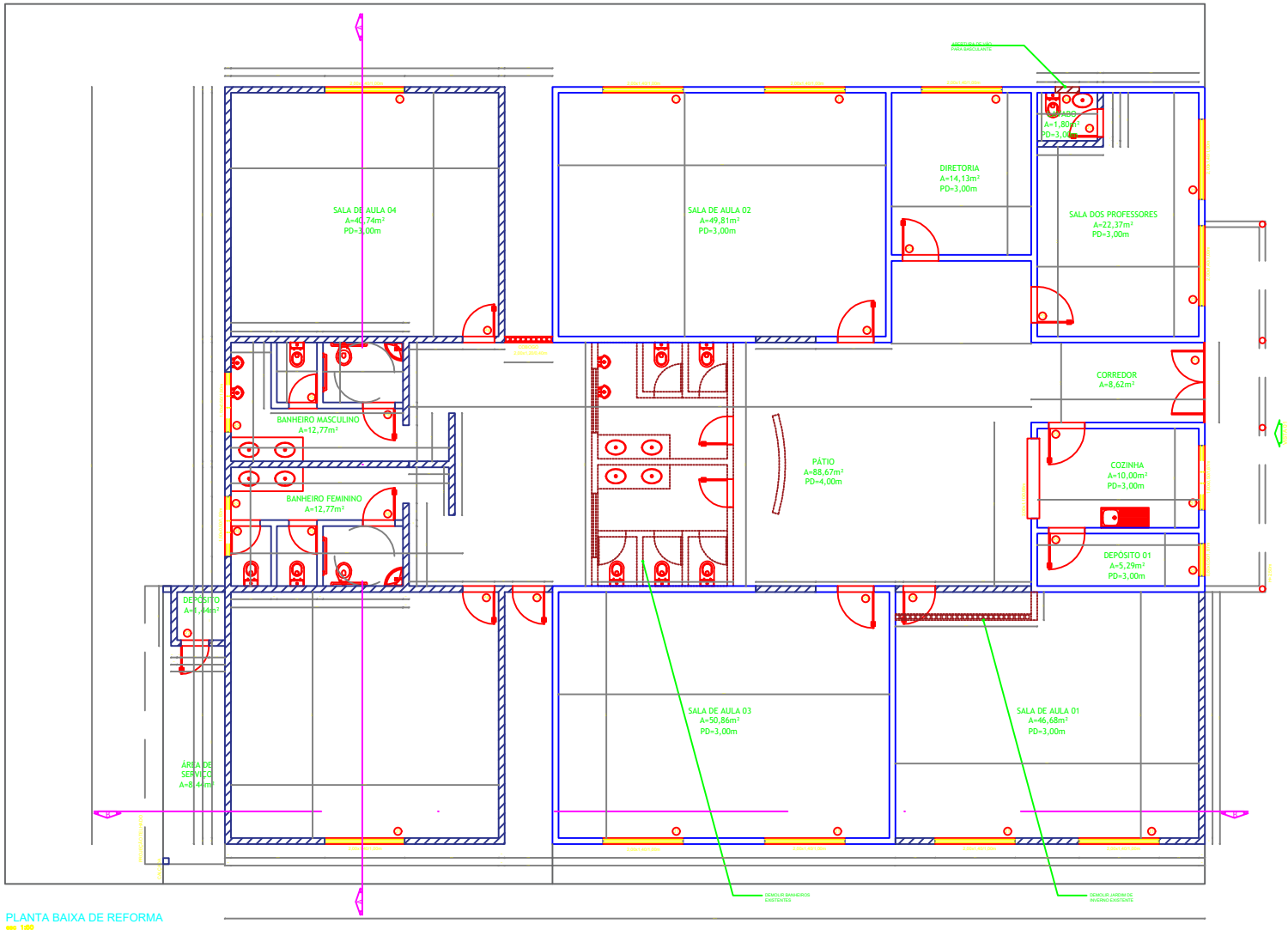
LOCALIZAÇÃO NACIONAL




LOCALIZAÇÃO ESTADUAL



LOCALIZAÇÃO UNIDADE MUNICIPAL ARARA DE BAIXO  
543136.72 m E - 9411379.73 m S



PROPRIETÁRIO: PREFEITURA MUNICIPAL DE TUNTUM/MA			
PROJETO: LOCALIZAÇÃO E SITUAÇÃO DA REFORMA DA UNIDADE MUNICIPAL DO ARARA DE BAIXO NO MUNICÍPIO DE TUNTUM MA			
			PRANCHA:
TÍTULO: LOCALIZAÇÃO E SITUAÇÃO	ESCALA: INDICADA	DATA: FEV/2026	





**MUNICÍPIO DE TUNTUM**

RUA FREDERICO COELHO, N°411 - CENTRO - 06.138.911/0001-66

TUNTUM/MA - CEP 65.763-000

FONE: (99) 99220-0236



**CÓDIGO DE ACESSO**

49186ED0172F47D294CFD9752491561A

**VERIFICAÇÃO DAS ASSINATURAS**

Este documento foi assinado digitalmente/eletronicamente pelos seguintes signatários nas datas indicadas

Para verificar a validade das assinaturas acesse o link abaixo

<https://tuntum.flowdocs.com.br/public/assinaturas/49186ED0172F47D294CFD9752491561A>